KOORDINAČNÍ SITUAČNÍ VÝKRES

M 1:500

k.ú. Butovice, k.ú. Studénka nad Odrou

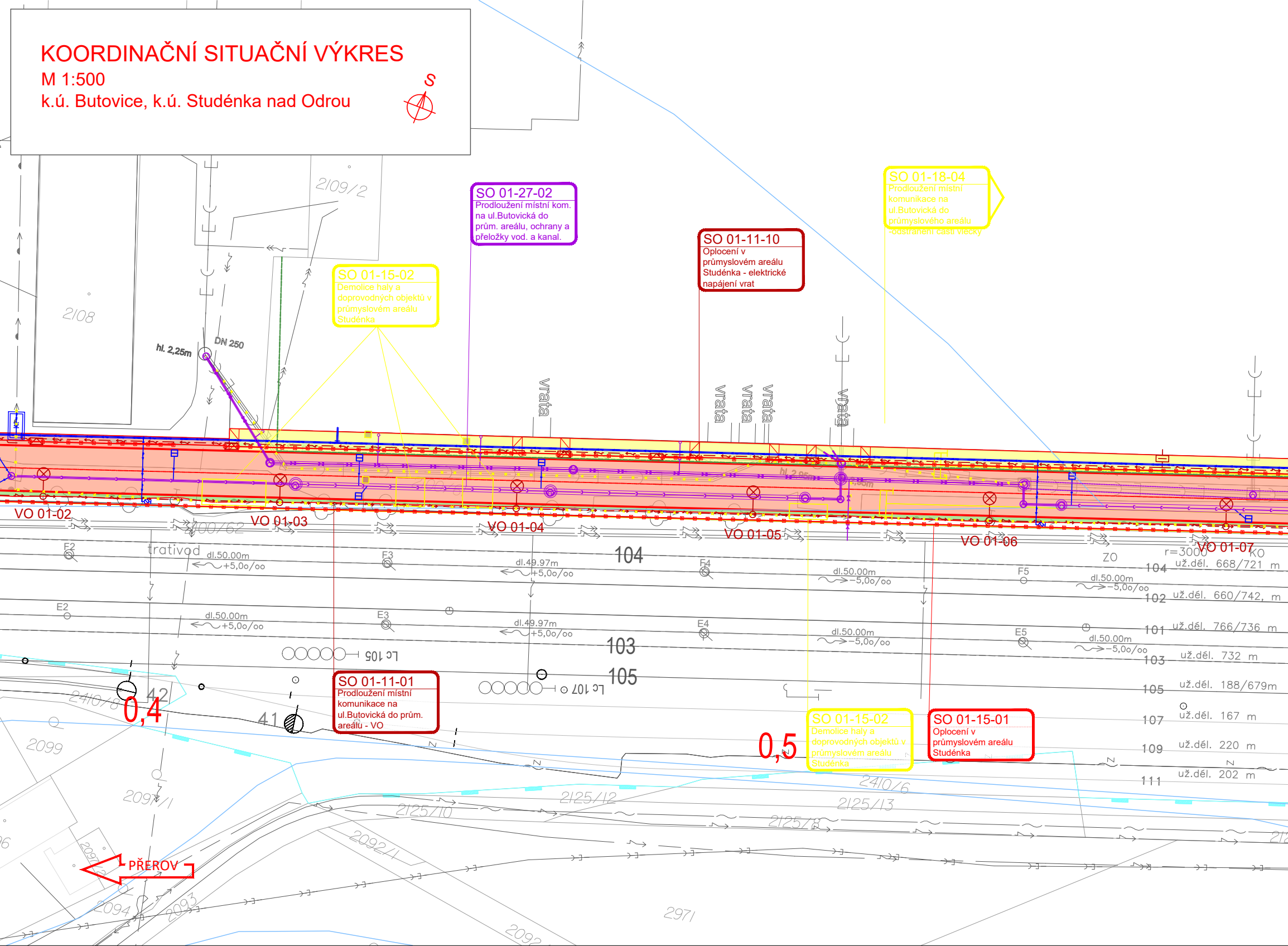

SO 01-27-02
Prodloužení místní kom. na ul.Butovická do prům. areálu, ochrany a přeložky vod. a kanal.

SO 01-18-04
Prodloužení místní komunikace na ul.Butovická do průmyslového areálu -odstranění části vlečky

SO 01-11-10
Oplocení v průmyslovém areálu Studénka - elektrické napájení vrat

SO 01-15-02
Demolice haly a doprovodných objektů v průmyslovém areálu Studénka

SO 01-11-01
Prodloužení místní komunikace na ul.Butovická do prům. areálu - VO

SO 01-15-02
Demolice haly a doprovodných objektů v průmyslovém areálu Studénka

SO 01-15-01
Oplocení v průmyslovém areálu Studénka

S
2109/2
2108
hl. 2,25m
DN 250
vrata
vrata
vrata
vrata
vrata
hl. 2,05m
VO 01-02
VO 01-03
VO 01-04
VO 01-05
VO 01-06
VO 01-07
2400/62
trativod
F2
F3
F4
F5
E2
E3
E4
E5
dl.50.00m
+5,0o/oo
dl.49.97m
+5,0o/oo
dl.50.00m
-5,0o/oo
104
103
105
ZO
r=3000
KO
104 už.dél. 668/721 m
102 už.dél. 660/742, m
101 už.dél. 766/736 m
103 už.dél. 732 m
105 už.dél. 188/679m
107 už.dél. 167 m
109 už.dél. 220 m
111 už.dél. 202 m
Lc 105
Lc 107
42
41
0,4
0,5
2410/8
2099
2097/1
2125/12
2125/10
2410/6
2125/13
2125/8
2092/1
PŘEROV
2094
2093
2971
2092

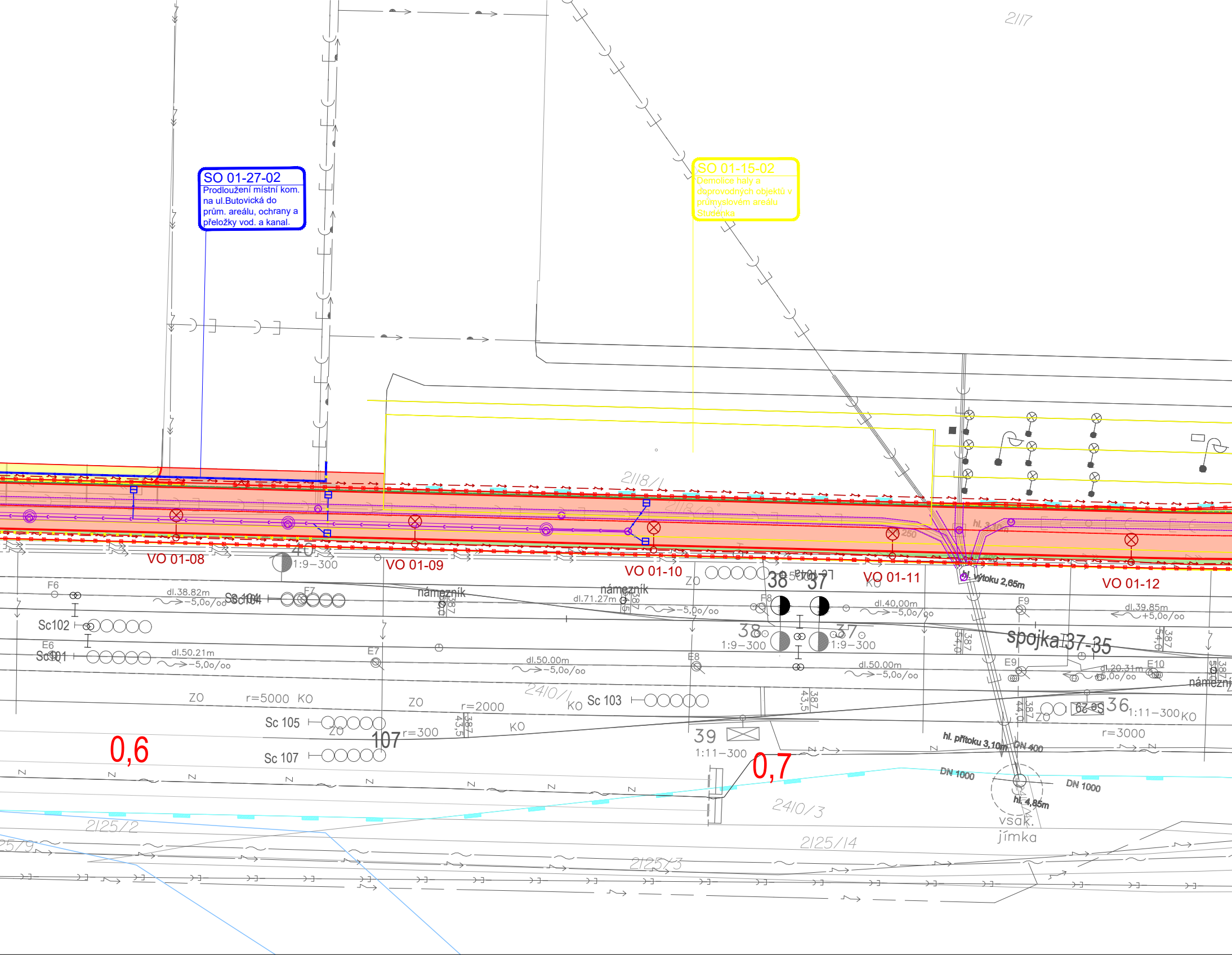
SO 01-27-02
Prodloužení místní kom. na ul.Butovická do prům. areálu, ochrany a přeložky vod. a kanal.
SO 01-15-02
Demolice haly a doprovodných objektů v průmyslovém areálu Studénka
2117
2118/1
VO 01-08
VO 01-09
VO 01-10
VO 01-11
VO 01-12
40
1:9–300
38
37
1:9–300
1:9–300
39
1:11–300
36
1:11–300
F6
F7
F8
F9
E6
E7
E8
E9
E10
Sc102
Sc101
Sc104
Sc 103
Sc 105
Sc 107
Sc 29
dl.38.82m
–5,0o/oo
dl.50.21m
–5,0o/oo
dl.50.00m
–5,0o/oo
dl.71.27m
–5,0o/oo
dl.40,00m
–5,0o/oo
dl.50.00m
–5,0o/oo
dl.39.85m
+5,0o/oo
dl.20.31m
+5,0o/oo
námezník
námezník
námezník
ZO
KO
r=5000
r=2000
r=300
r=3000
107
387
43,5
44,0
54,0
spojka 37-35
hl. výtoku 2,65m
hl. přítoku 3,10m
hl. 3,10m
DN 400
DN 1000
DN 1000
hl. 4,85m
vsak. jímka
250
0,6
0,7
2410/1
2410/3
2125/2
2125/14
2125/3
2579

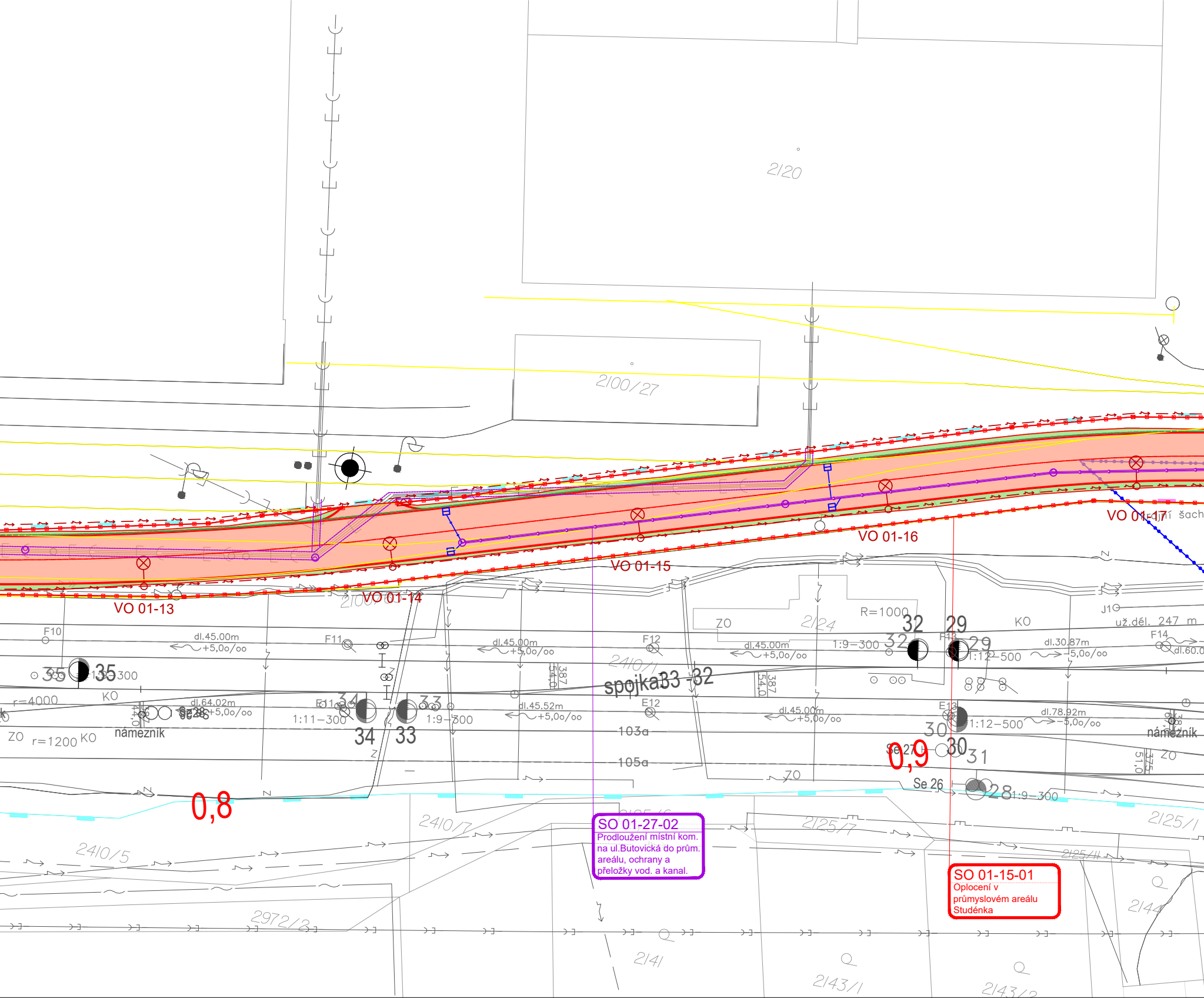
2/20
2100/27
VO 01-13
VO 01-14
VO 01-15
VO 01-16
VO 01-17
2100/
2124
R=1000
ZO
KO
32
29
35
34
33
30
31
28
F10
F11
F12
F13
F14
E11
E12
E13
J1
dl.45.00m
+5,0o/oo
dl.64.02m
dl.45.52m
dl.30.87m
-5,0o/oo
dl.78.92m
dl.60.0
1:9-300
1:11-300
1:12-500
r=4000
r=1200
námězník
už.dél. 247 m
spojka33 -32
2410/1
2410/7
2410/5
2972/3
103a
105a
54,0
387
51,0
375
Se 26
Se 27
Se 28
0,8
0,9
2125/7
2125/1
2125/11
2141
2143/1
2143/2
2144
SO 01-27-02
Prodloužení místní kom. na ul.Butovická do prům. areálu, ochrany a přeložky vod. a kanal.
SO 01-15-01
Oplocení v průmyslovém areálu Studénka

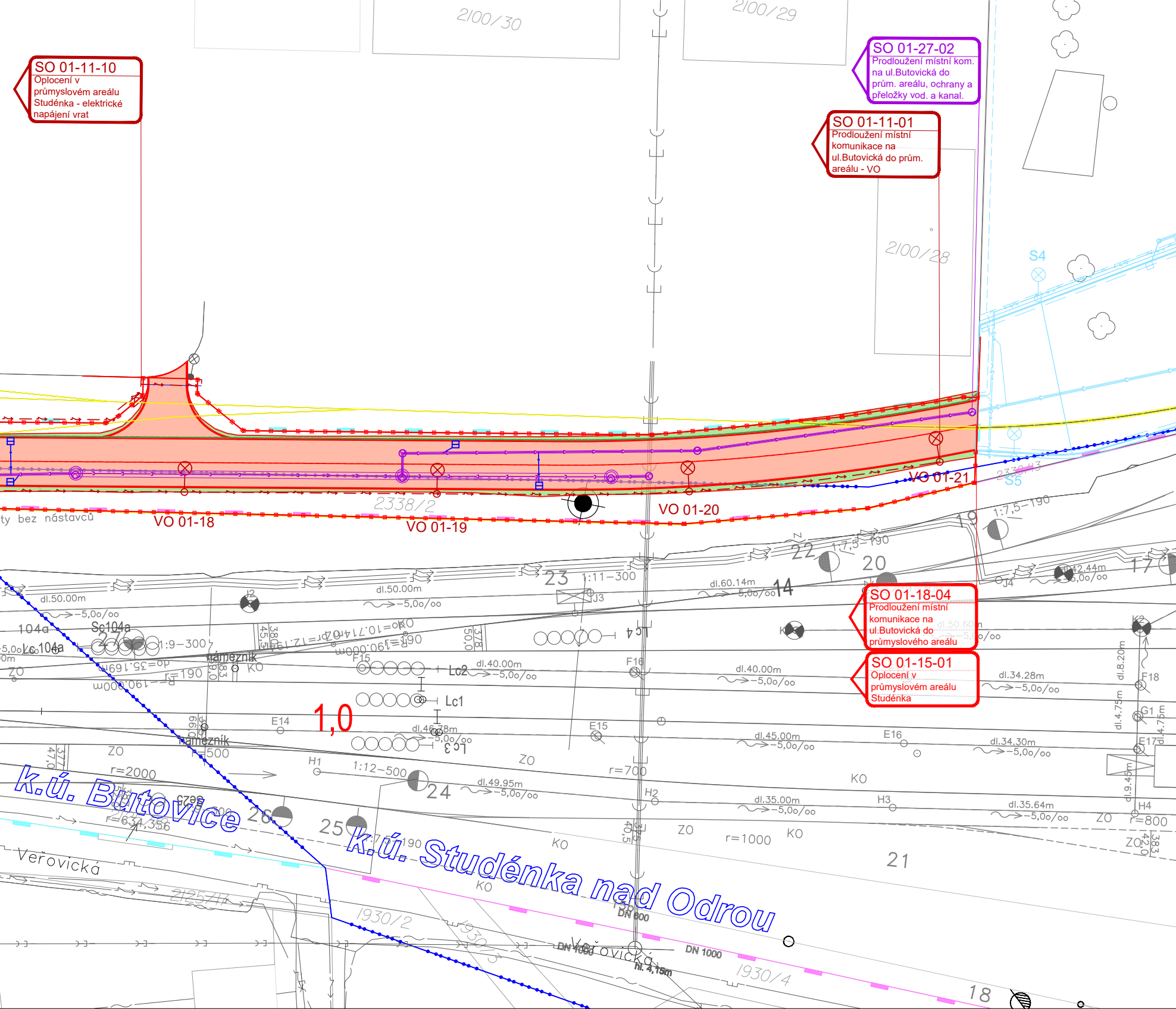
SO 01-11-10
Oplocení v průmyslovém areálu Studénka - elektrické napájení vrat
SO 01-27-02
Prodloužení místní kom. na ul.Butovická do prům. areálu, ochrany a přeložky vod. a kanal.
SO 01-11-01
Prodloužení místní komunikace na ul.Butovická do prům. areálu - VO
SO 01-18-04
Prodloužení místní komunikace na ul.Butovická do průmyslového areálu
SO 01-15-01
Oplocení v průmyslovém areálu Studénka
2100/30
2100/29
2100/28
2338/2
2338/13
S4
S5
VO 01-18
VO 01-19
VO 01-20
VO 01-21
bez nástavců
1,0
k.ú. Butovice
k.ú. Studénka nad Odrou
Veřovická
23
22
20
19
17
14
24
25
26
21
18
1:11–300
1:7,5–190
1:9–300
1:12–500
dl.50.00m
dl.60.14m
dl.40.00m
dl.45.00m
dl.49.95m
dl.35.00m
dl.34.28m
dl.34.30m
dl.35.64m
dl.42.44m
−5,0o/oo
104a
Sc104a
Lc104a
Lc1
Lc2
Lc3
Lc4
J2
J3
J4
F15
F16
F18
E14
E15
E16
E17
G1
H1
H2
H3
H4
K2
mezník
ZO
KO
r=2000
r=700
r=1000
r=800
R=190.000m
DN 600
DN 1000
hl. 4,15m
1930/2
1930/4
2125/1
634/356

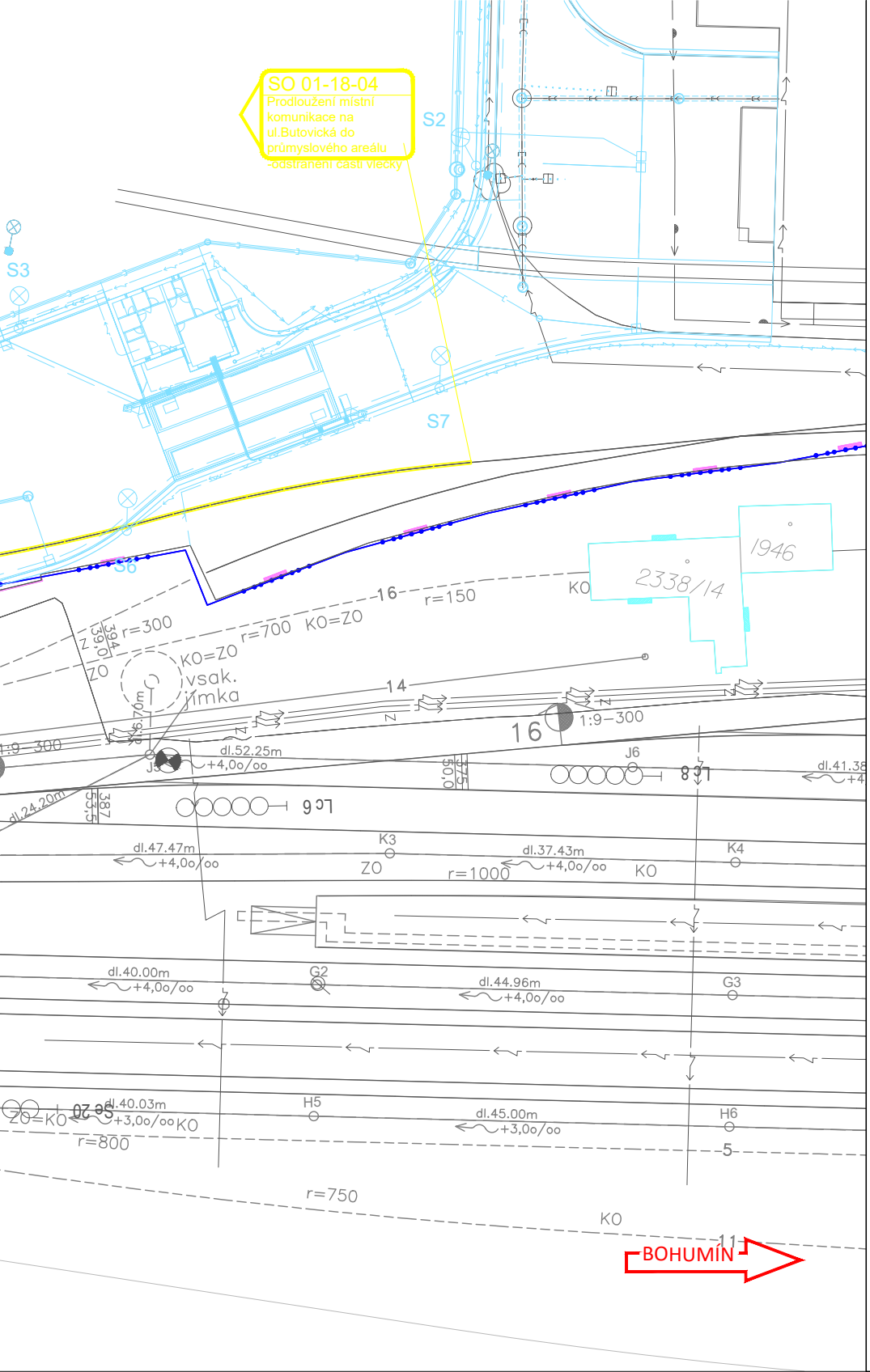
SO 01-18-04
Prodloužení místní komunikace na ul.Butovická do průmyslového areálu -odstranění části vlečky
S2
S3
S7
S6
1946
2338/14
KO
-16-
r=150
r=300
r=700
KO=ZO
KO=ZO
vsak. jímka
-14-
16
1:9-300
1:9-300
dl.52.25m
+4,0o/oo
J6
dl.41.38
dl.24.20m
dl.47.47m
+4,0o/oo
K3
ZO
r=1000
dl.37.43m
+4,0o/oo
KO
K4
dl.40.00m
+4,0o/oo
G2
dl.44.96m
+4,0o/oo
G3
ZO=KO
dl.40.03m
+3,0o/oo
KO
r=800
H5
dl.45.00m
+3,0o/oo
H6
-5-
r=750
KO
-11-
BOHUMÍN

LEGENDA

- STÁVAJÍCÍ KOLEJE A JINÉ STÁVAJÍCÍ OBJEKTY
- NOVÉ KOLEJE, KOMUNIKACE, POZEMNÍ STAVBY
- MOSTNÍ OBJEKTY
- DEMOLICE A DEMONTÁŽE
- ODVODNĚNÍ KOLEJIŠTĚ
- VODOVODY
- KANALIZACE
- PROVIZORNÍ ÚPRAVA KORYTA
- PLYNOVODY
- SILNOPROUDÉ ZAŘÍZENÍ
- PROVIZORNÍ SILNOPROUDÉ ZAŘÍZENÍ
- ZABEZPEČOVACÍ ZAŘÍZENÍ
- SDĚLOVACÍ ZAŘÍZENÍ
- VODOROVNÉ DOPRAVNÍ ZNAČENÍ
- TRAKČNÍ VEDENÍ - PROVIZORNÍ

- BUDOUCÍ VEDENÍ VN - V MÍSTĚ NOVÝCH KOMUNIKACÍ BUDE V RÁMCI STAVBY UMÍSTĚNA CHRÁNIČKA

- 🟨 CHODNÍK
- 🟥 VOZOVKA
- 🟧 PRUH PRO CYKLISTY
- 🟨 NEZPEVNĚNÁ KRAJNICE
- 🟩 VEGETAČNÍ ÚPRAVY
- ▨ Q100 BUTONICKÝ POTOK

- SOUVISEJÍCÍ STAVBA
- SOUVISEJÍCÍ STAVBA - PŘELOŽKA SÍTÍ ELEKTRONICKÝCH KOMUNIKACÍ

- KATASTRÁLNÍ MAPA
- HRANICE KATASTRŮ
- HRANICE OBVODU DRÁHY - POZEMEK SŽ
- HRANICE OBVODU DRÁHY - POZEMEK ČD

KLAD LISTŮ

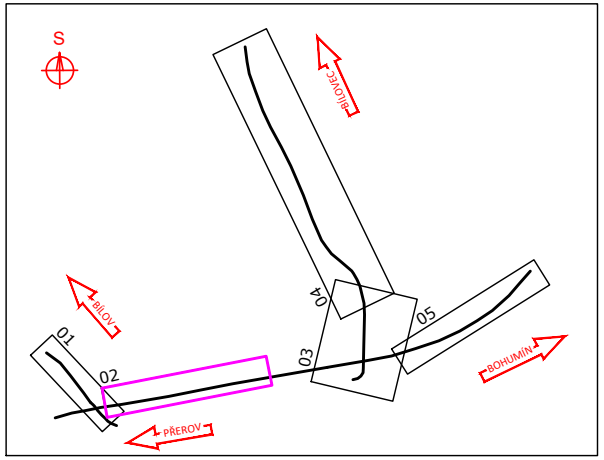
S
BÍLOVEC
04
05
01
02
03
BÍLOV
BOHUMÍN
PŘEROV

EVROPSKÁ UNIE
Evropské strukturální a investiční fondy
Operační program Doprava

Ministerstvo dopravy
Státní fond dopravní infrastruktury

Jiná ověření:

Paré:

Orientační schéma:

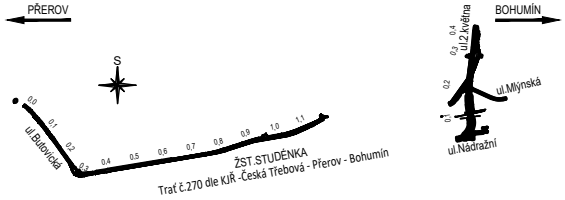
PŘEROV
BOHUMÍN
S
0,0
0,1
0,2
0,3
0,4
0,5
0,6
0,7
0,8
0,9
1,0
1,1
ul.Butovická
ŽST.STUDÉNKA
Trať č.270 dle KJŘ -Česká Třebová - Přerov - Bohumín
ul.2.května
0,4
0,3
0,2
0,1
ul.Mlýnská
ul.Nádražní

Razítko oprávněné osoby:

Podpis: Datum:

Revize:	Datum:	Popis:	Kontroloval:
P01	10/2021	Odevzdání dokumentace k připomínkám	Ing. Martin Mráz
P02	01/2022	Odevzdání dokumentace po připomínkách	Ing. Martin Mráz

Stavebník/Investor: **Správa železnic, státní organizace**
Adresa: Dlážděná 1003/7, 110 00 Praha 1
Zástupce investora: Stavební správa východ
Adresa: Nerudova 1, 779 00 Olomouc

SPRÁVA ŽELEZNIC

Zhotovitel díla: **SUDOP BRNO, spol. s r.o.**
Adresa: Kounicova 26, 611 36 Brno
Kontakt: T: +420 972 625 804
E: sudop@sudop-brno.cz

SUDOP BRNO

Zhotovitel objektu: **SUDOP BRNO, spol. s r.o.**
Adresa: Kounicova 26, 611 36 Brno
Kontakt: T: +420 972 625 804
E: sudop@sudop-brno.cz

SUDOP BRNO

Hlavní projektant (HIP): Ing. Martin Mráz
Ing. Petr Gregor
Specialista: Ing. Martin Mráz

Název stavby/akce: **Náhrada přejezdu P6501 v km 245,044 trati Přerov - Bohumín"**
Označení investora: E617-S-4901/2020
Označení zhotovitele: 20138-01-0122

Název části: Situační výkresy
Označení části: C.3

Název objektu/dílčí části: **Koordinační situační výkres**
Označení objektu/komplexu:

Název přílohy: Situace
Název dílčí části přílohy:
Číslo přílohy: **02**

Odpovědný projektant: Ing. Kamil Chmela
Zpracovatel přílohy: Lukáš Harapát
Měřítko: 1:500
Formáty: 10 x A4
Stupeň dokumentace: **DSP+PDPS**

Kraj: Moravskoslezký
Katastrální území: Studénka nad Odrou [758396]
TUDU: 1891
Smluvní datum zpracování: **01/2022**

Označení investora::										*Stupeň dokumentace:*					*Část:*						*Objekt:*									*Podobjekt:*			*Příloha:*						*Revize:*			
S	*6*	*6*	*2*	*2*	*0*	*4*	*9*	*0*	*1*	*_*	*D*	*S*	*P*	*X*	*_*	*C*	*3*	*X*	*X*	*X*	*_*	*X*	*X*	*X*	*X*	*X*	*X*	*X*	*X*	*_*	*X*	*X*	*_*	*0*	*2*	*X*	*X*	*X*	*_*	*P*	*0*	*2*

Prostor pro další informace